




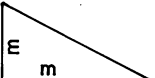



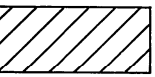
# 2. Ä N D E R U N G S P L A N ZUM BEBAUUNGSPLAN NR.18 "DANZIGER STRASSE" DER STADT MUNSTER

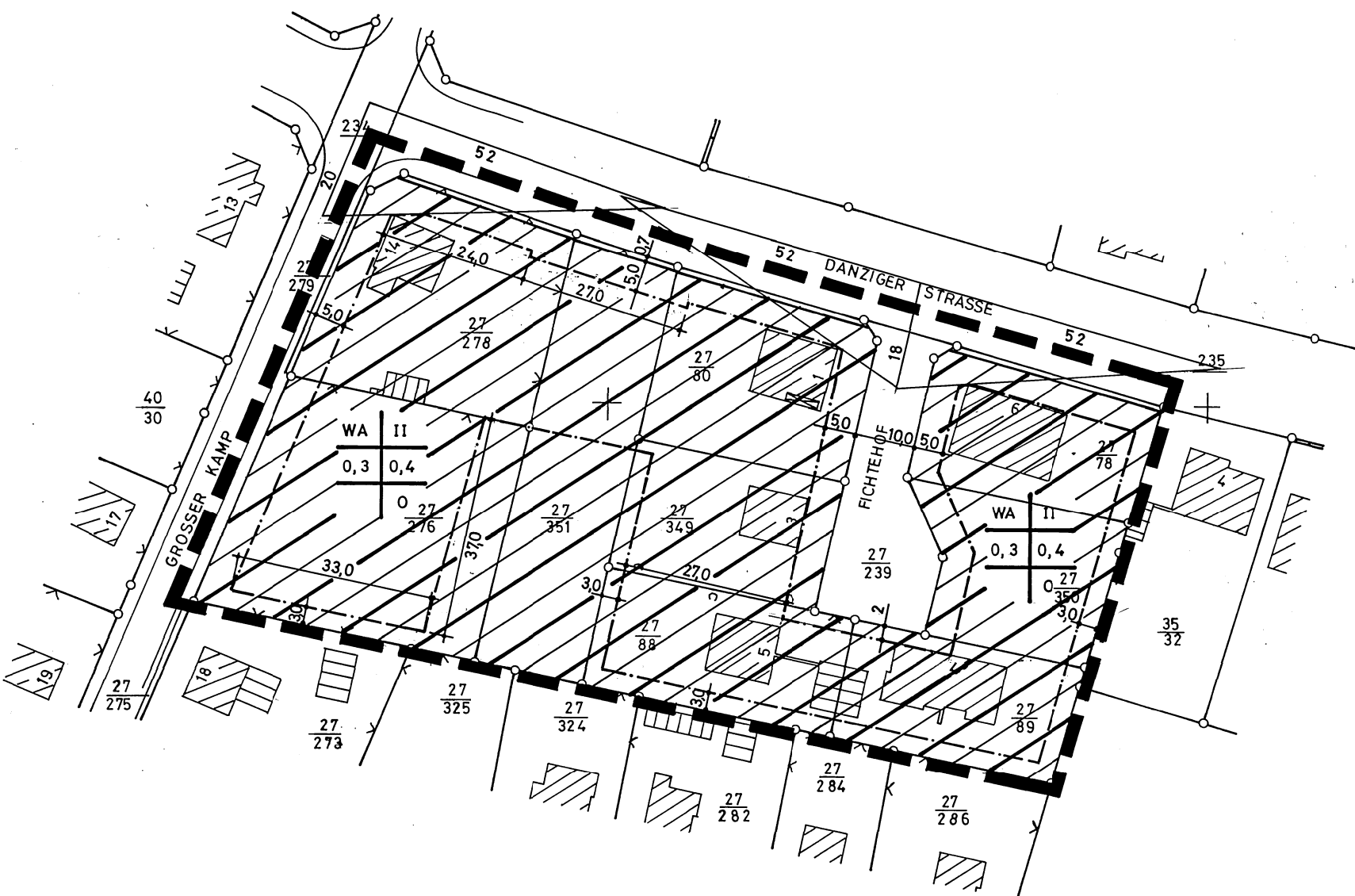
## ZEICHENERKLÄRUNG MIT FESTSETZUNG

-  GRENZE DES PLANGEBIETES
-  ALLGEMEINES WOHNGEBIET
-  BAUGRENZE
- II ZAHL DER VOLLGESCHOSSE
- 0,3 / 0,4 GRUNDFLÄCHENZAHL / GESCHOSSFLÄCHENZAHL
- 0 OFFENE BAUWEISE
-  STRASSENBEGRENZUNGSLINIE
-  STRASSENVERKEHRSFLÄCHE
-  SICHTDREIECK MIT SCHENKELLÄNGEN


1. GEM. § 9 ABS.1 ZIFF. 3 BBAUG WIRD DIE MINDESTGRÖSSE DER GRUNDSTÜCKE AUF 600 m<sup>2</sup> FESTGELEGT.
2. GEM. § 9 ABS.1 ZIFF. 4 BBAUG SIND DIE KFZ - STELLPLÄTZE, SOWEIT KEINE ANDEREN FESTSETZUNGEN GETROFFEN SIND, AUF DEN GRUNDSTÜCKEN AN DEN STRASSENBEGRENZUNGSLINIEN HERZUSTELLEN. UM DIE EINFahrTEN SICHERZUSTELLEN, DÜRFEN DIE STELLPLÄTZE ZUR STRASSE NICHT EINGEFRIEDET WERDEN.
3. GEM. § 9 ABS.1 ZIFF. 11 SIND DIE VON DEN SICHTDREIECKEN EINGE- SCHLOSSENEN FLÄCHEN VON JEDLICHER SICHTBEHINDERUNG, BEBAUUNG ODER ANPFLANZUNG, DIE MEHR ALS 0,80 m ÜBER FAHRBAHNOBERKANTE HINAUSRAGEN, FREIZUHALTEN.

## ZEICHENERKLÄRUNG OHNE FESTSETZUNG

-  VORHANDENE GRUNDSTÜCKSGRENZEN
-  VORHANDENE BEBAUUNG
- $\frac{27}{78}$  FLÜRSTÜCKNUMMERN



DEM VOM RAT DER STADT MUNSTER AM 13.4.1978 BESCHLOSSENEN 2.ÄNDERUNGSPLAN ZUM BEBAUUNGSPLAN „DANZIGER STRASSE“ HABEN DIE EIGENTÜMER DER BETROFFENEN UND BENACHBARTEN GRUNDSTÜCKE SOWIE DIE NACH § 2 ABS.5 BBAUG BETEILIGTEN BEHÖRDEN UND STELLEN GEM. § 13 ABS 2 BBAUG ZUGESTIMMT.



DER STADTDIREKTOR  
*Horst*

GEÄNDERT GEM. § 13 BBAUG UND ALS SATZUNG GEM § 10 BBAUG UND § 6 NGO VOM RAT DER STADT MUNSTER AM 9.11.1978 BESCHLOSSEN.



DER BÜRGERMEISTER  
*B. Müller* DER STADTDIREKTOR  
*Horst*

DER 2.ÄNDERUNGSPLAN ZUM BEBAUUNGSPLAN "DANZIGER STRASSE" IST GEM § 13BBAUG OHNE AUSLEGUNG UND GENEHMIGUNG MIT DER BEKANNTGABE DER SATZUNG IM AMTSBLATT FÜR DEN LANDKREIS SOLTAU - FALLINGBOSTEL AM 30.12.1978 RECHTSWIRKSAM.



DER STADTDIREKTOR  
*Horst*