

Gemeinde Munster

DER GEMEINDERAT HAT AM 2.5.1963 DIE AUFSTELLUNG DIESER BEBAUUNGSPLANS BESCLOSSEN.
 ENTWURF DES BEBAUUNGSPLANES MIT BEGRÜNDUNG AUFGESTELLT UNTER BETEILIGUNG DER TRÄGER ÖFFENTLICHER BELANGE LT. § 2 B.BAU-G.

MUNSTER, DEN 8. OKT. ... 1963
 G E M E I N D E B A U A M T

GEMEINDEBAUOBERINSPEKTOR.

ÖFFENTLICH AUSGELEGT GEMÄSS § 2 (6) DES BUNDESBAUGESETZES V. 23.6.1960 (BGBl. S. 341 (B.BAU-G.) IN DER ZEIT VOM 10.4.1964 BIS ZUM 11.5.1964 AUF GRUND DER BIKÄNTMACHUNG VOM 23.3.1964.



(SIEGEL) DER GEMEINDEDIREKTOR

AUFGESTELLT GEM. § 2 (1) DES B.BAU-G. UND ALS SATZUNG GEMÄSS § 10 DES B.BAU-G. UND § 6 DER V.G.O. VOM RAT DER GEMEINDE BESCLOSSEN AM 10.6.1964 M U N S T E R, DEN 6.7.1964.



BÜRGERMEISTER

GEMEINDEDIREKTOR

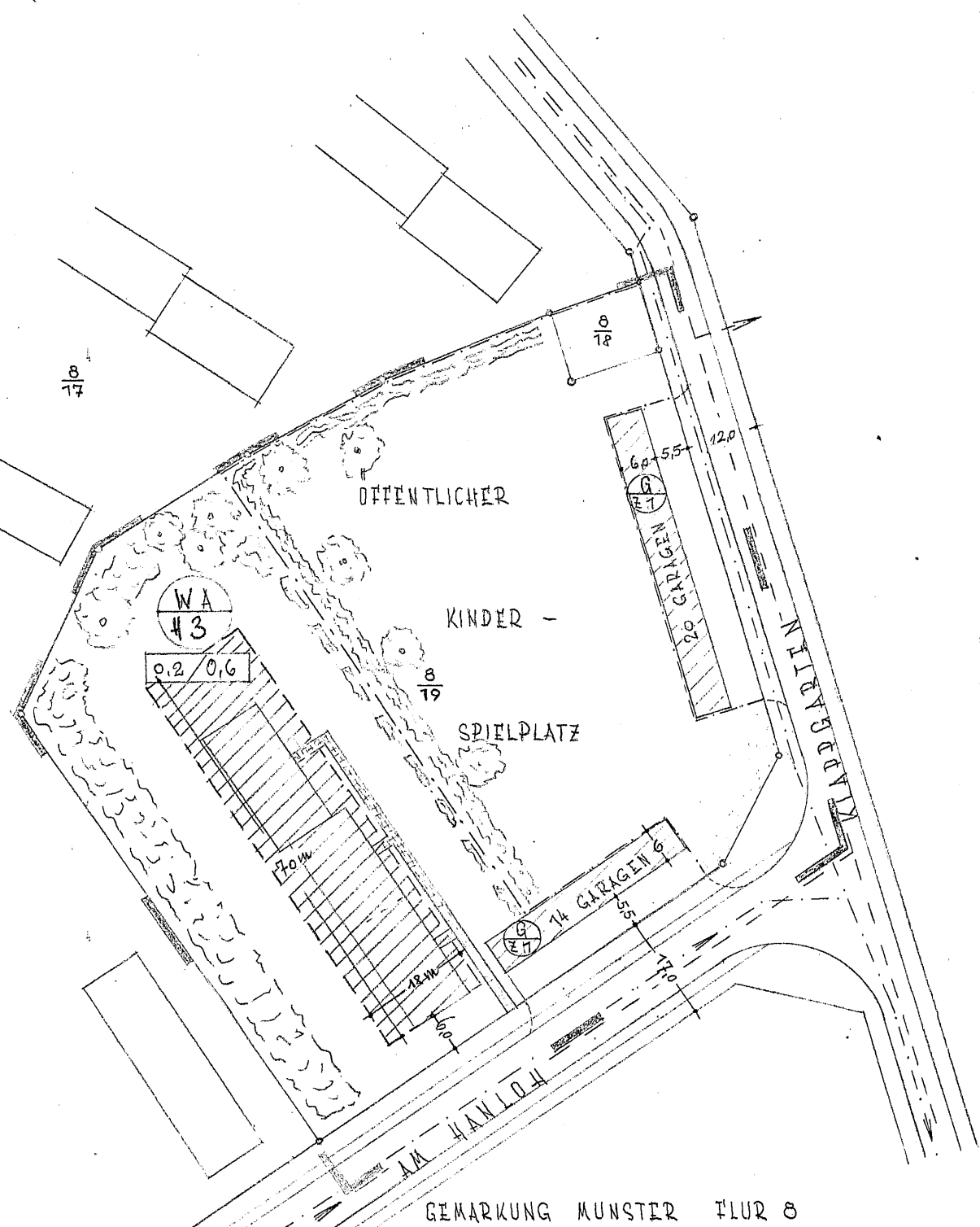
GEM. § 11 DES BUNDESBAUGESETZES LÜNEBURG, DEN 16.10.1964.

AUS ZEICHNERISCHER DARSTELLUNG UND BESCHRIFTUNG NICHT ERKENNBARE FESTSETZUNGEN.


- GRNZE DES PLANGEBIETES
- VORHANDENE GRUNDSTÜCKSGRENZEN
- - - GEDL. GRUNDSTÜCKSGRENZEN
- $\frac{8}{19}$ FLURSTÜCKSBEZEICHNUNG
- - - BAUGRENZEN (BAULINIEN SIND NICHT FESTGESETZT)
- ÜBERBAUBARE FLÄCHEN MIT ANGABE DER BAUTIEFE
- ALLGEMEINES WOHNGEBIET, BEBAUUNG BIS 3 GESCHOSSE / HÖCHSTWERT
- GRUNDFLÄCHENZAHL / GESCHOSSFLÄCHENZAHL
- - - BRAUCHWASSER - KANAL
- - - REGENWASSER - KANAL
- GARAGENGEBÄUDE ZWINGEND 1-GESCHOSSIG

NACHRICHLICHE DARSTELLUNGEN

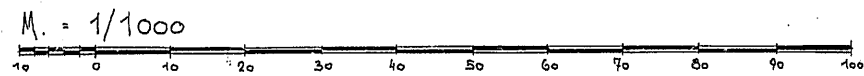
NACH § 22 (2) BAUNUTZUNGSVERORDNUNG BETRÄGT DIE LÄNGE DER HAUSGRUPPE HÖCHSTENS 50 m.



ES WIRD HIERMIT BESCHEINIGT, DASS DER BEBAUUNGSPLAN VERMESSUNGSTECHNISCH EINWANDREI IN DIE ÖRTLICHKEIT ÜBERTRAGEN WERDEN KANN.
 S O L T A U, DEN 27.10.1963 K A T A S T E R A M T



Regierungsvermessungsrat 1/24



- 1 c/4 4c (39) SO. 35/XXXII

DER REGIERUNGSPRÄSIDENT IM AUFTRAGE GEZ. UNTERSCHRIET OBERREGIERUNGSBAURAT

ÖFFENTLICH AUSGELEGT GEM. § 12 DES B.BAU-G AUF GRUND DER BIKÄNTMACHUNG VOM 19.11.1964 MIT AUSGANG VOM 20.11.1964 BIS 29.11.1964 DER BEBAUUNGSPLAN IST AM 30.11.1964 RECHTSVERBINDLICH GEWORDEN



M U N S T E R, DEN 30.11.1964 DER GEMEINDEDIREKTOR

BEBAUUNGSPLAN NR. 20 "KLAPPGARTEN/AM HANLOH" DER GEMEINDE MUNSTER LANDKREIS SOLTAU