

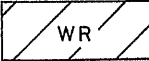




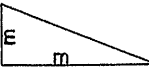




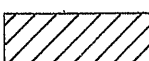





ZEICHENERKLÄRUNGEN MIT FESTSETZUNGEN

-  GRENZE DES ÄNDERUNGSGEBIETES
-  ALLGEMEINES WOHNGEBIET
-  REINES WOHNGEBIET
-  ZAHL DER VOLLGESCHOSSE (Z) ALS HÖCHSTGRENZE
-  GRUNDFLÄCHENZAHL / GESCHOSSFLÄCHENZAHL
-  OFFENE BAUWEISE
-  BAUGRENZE
-  SICHTDREIECK MIT SCHENKELLÄNGEN
-  ABGRENZUNG UNTERSCHIEDLICHER NUTZUNG
-  GEHWEG
FAHRBAHN
-  STRASSENBEGRENZUNGSLINIE

ZEICHENERKLÄRUNGEN OHNE FESTSETZUNGEN


-  VORHANDENE GRUNDSTÜCKSGRENZEN
-  VORHANDENE BEBAUUNG
-  FLURSTÜCKSNUMMERN

HINWEIS

DIE NICHT GEÄNDERTEN FESTSETZUNGEN DES AM 15.5.1970 RECHTSVERBINDLICH GEWORDENEN BEBAUUNGSPLANES NR. 35 „IM BÜRGERPARK“ GELTEN AUCH FÜR DIESEN 2. ÄNDERUNGSPLAN.


STADT MUNSTER 2. ÄNDERUNGSPLAN ZUM BEBAUUNGSPLAN NR. 35 „IM BÜRGERPARK“

DEM VOM RAT DER STADT MUNSTER AM 9.6.1977 BESCHLOSSENEN 2.ÄNDERUNGSPLAN ZUM BEBAUUNGSPLAN „IM BÜRGERPARK“ HABEN DIE EIGENTÜMER DER BETROFFENEN UND BENACHBARTEN GRUNDSTÜCKE SOWIE DIE NACH § 2 ABS.5 BBAUG BETEILIGTEN BEHÖRDEN UND STELLEN GEM. § 13 ABS. 2 BBAUG ZUGESTIMMT.




Klaus
STADTDIREKTOR

GEÄNDERT GEM. § 13 BBAUG UND ALS SATZUNG GEM. § 10 BBAUG UND § 6 NGO VOM RAT DER STADT MUNSTER AM 9.6.1977 BESCHLOSSEN.



H. H. H. H.
BÜRGERMEISTER
STADTDIREKTOR

DER 2. ÄNDERUNGSPLAN ZUM BEBAUUNGSPLAN NR. 35 „IM BÜRGERPARK“ IST GEM. § 13 BBAUG OHNE AUSLEGUNG UND GENEHMIGUNG MIT DER BEKANNTGABE DER SATZUNG IM AMTBLATT FÜR DEN LANDKREIS SOLTAU AM 30.7.1977 RECHTSWIRKSAM.



Klaus
STADTDIREKTOR