





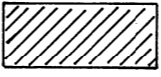




**PLANZEICHENERKLÄRUNG**

-  GRENZE DES RÄUMLICHEN GELTUNGSBEREICHES DES BEBAUUNGSPLANES
-  BAUGRENZE
-  ALLGEMEINES WOHNGEBIET
- II ZAHL DER VOLLGESCHOSSE ALS HÖCHSTGRENZE
- 0,3 / 0,3 GRUNDFLÄCHENZAHL / GESCHOSSFLÄCHENZAHL
-  STRASSENBEGRENZUNGSLINIE

**ERLÄUTERUNG**

-  VORHANDENE GRUNDSTÜCKSGRENZEN
-  VORHANDENE ZÄUNE
-  VORHANDENE BEBAUUNG
- $\frac{19}{30}$  FLURSTÜCKSNUMMER

**HINWEIS**

DIE NICHT GEÄNDERTEN FESTSETZUNGEN DES AM 4.9.1964 RECHTSVERBINDLICH GEWORDENEN BEBAUUNGSPLANES IN DER MASCH GELTEN AUCH FÜR DIESEN 2. ÄNDERUNGSPLAN.

**STADT MÜNSTER**  
**BEBAUUNGSPLAN NR. 5**  
**„IN DER MASCH“**  
**2. ÄNDERUNG**

DER RAT DER STADT MÜNSTER HAT IN SEINER SITZUNG AM 9.5.1985 DIE AUFSTELLUNG DER 2. ÄNDERUNG DES BEBAUUNGSPLANES IN DER MASCH NACH § 13 BBAUG BESCHLOSSEN UND DEN ENTWURF UND DIE BEGRÜNDUNG ANGENOMMEN.

MÜNSTER, DEN 7.6.1985



STELLV. STADTDIREKTOR

DER ENTWURF DES 2. ÄNDERUNGSPLANES ZUM BEBAUUNGSPLAN IN DER MASCH HABEN DIE EIGENTÜMER DER BETROFFENEN UND BENACHBARTEN GRUNDSTÜCKE SOWIE DIE NACH § 2 ABS. 5 BBAUG BERÜHRTEN TRÄGER ÖFFENTLICHER BELANGE ZUGESTIMMT.

MÜNSTER, DEN 7.6.1985



STELLV. STADTDIREKTOR

DER RAT DER STADT MÜNSTER HAT IN SEINER SITZUNG AM 9.5.1985 DEN 2. ÄNDERUNGSPLAN DES BEBAUUNGSPLANES IN DER MASCH ALS SATZUNG (§ 10 BBAUG ) SOWIE DIE BEGRÜNDUNG BESCHLOSSEN.

MÜNSTER, DEN 7.6.1985



STELLV. STADTDIREKTOR

DER 2. ÄNDERUNGSPLAN ZUM BEBAUUNGSPLAN IN DER MASCH IST GEM. § 13 BBAUG OHNE GENEHMIGUNG MIT DER BEKANNTGABE DER SATZUNG IM AMTSBLATT FÜR DEN LANDKREIS SOLTAU - FALLINGB. AM 31.7.1985 RECHTSVERBINDLICH GEWORDEN.

MÜNSTER, DEN 23.8.1985



STELLV. STADTDIREKTOR