
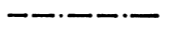



Zeichenerklärungen mit Festsetzungen

-  GRENZE DES ÄNDERUNGSGEBIETES
-  BAUGRENZEN
-  ALLGEMEINES WOHNGEBIET
- 0.3 (0.5) GRUNDFLÄCHENZAHL / GESCHOSSFLÄCHENZAHL
- II ZAHL DER VOLLGESCHOSSE (Z) ALS HÖCHSTGRENZE
- 0 OFFENE BAUWEISE

STADT MUNSTER

1. ÄNDERUNGSPLAN ZUM BEBAUUNGSPLAN „HORNHEIDE TEIL 2“ ORTSCHAFT BRELOH

DEM VOM RAT DER STADT MUNSTER AM 27. JUNI 1974 BESCHLOSSENEN 1. ÄNDERUNGSPLAN ZUM BEBAUUNGSPLAN „HORNHEIDE TEIL 2“ HABEN DIE EIGENTÜMER DER BETROFFENEN UND BENACHBARTEN GRUNDSTÜCKE, SOWIE DIE NACH § 2, ABS. 5, BBAUG. BETEILIGTEN BEHÖRDEN GEM. § 13, ABS. 2, BBAUG. ZUGESTIMMT.

MUNSTER, DEN 19. JULI 1974



DER STADTDIREKTOR

GEÄNDERT GEM. § 13, BBAUG. UND ALS SATZUNG GEM. § 10, BBAUG. UND § 6, NGO VOM RAT DER STADT MUNSTER AM 29. AUGUST 1974 BESCHLOSSEN.

MUNSTER, DEN 30. AUGUST 1974



DER STADTDIREKTOR

DER BÜRGERMEISTER

DER 1. ÄNDERUNGSPLAN ZUM BEBAUUNGSPLAN „HORNHEIDE TEIL 2“ IST GEM. § 13 BUNDESBAUGESETZ OHNE AUSLEGUNG UND GENEHMIGUNG MIT DER BEKANNTGABE DER SATZUNG IM AMISBLATT FÜR DEN LANDKREIS SOLTAU AM 22. 10. 1974 RECHTSWIRKSAM.

MUNSTER, DEN 22. OKTOBER 74



DER STADTDIREKTOR