


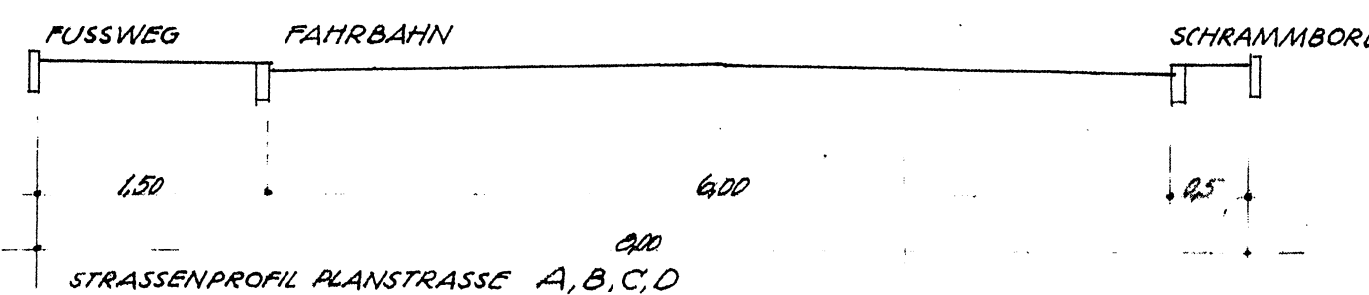
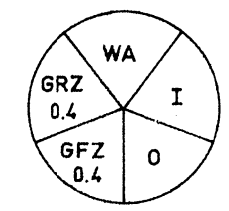
Oerrel Landkreis Soltau

Bebauung am Lüneburger Weg

Plan



- GRENZE DES PLANUNGSBEREICHES
 - - - ZWINGENDE BAULINIEN
 - BAUGRENZEN
 - BEGRENZUNG DER VERKEHRSFÄCHEN
 - NEUE GRUNDSTÜCKSGRENZEN
 - - - AUFZUHEBENDE GRUNDSTÜCKSGRENZEN
 - - - GRENZE ZWISCHEN GEBIETEN MIT VERSCHIEDENEM MASS DER BAULICHEN NUTZUNG.
 - FIRSTRICHTUNG
- ART UND MASS DER BAULICHEN NUTZUNG:
- WA ALLGEMEINES WOHNGEBIET
 - WR REINES WOHNGEBIET
 - GRZ GRUNDFLÄCHENZAHL
 - GFZ GESCHOSSFLÄCHENZAHL
 - O OFFENE BEBAUUNG
 - I EINGESCHOSSEN, DER AUSBAU DES DACHES NACH DEN BESTIMMUNGEN DER BAUPOLIZEI-VERORDNUNG VON 1963 IS; ZULÄSSIG.
 - III DREIGESCHOSSIG.



Die vermessungstechnische Richtigkeit der Planungsunterlage Gemarkung Oerrel, Flur 12 Flurstück 219 wird bescheinigt.

Soltau, den 4. März 1963
Katasteramt

Regierungsvermessungsrat

AUSGEARBEITET IM AUFTRAGE UND IM EINVERNEHMEN MIT DER GEMEINDE OERREL
HANNOVER, APRIL 1963
NIEDERSÄCHSISCHE HEIMSTÄTTE
G.M.B.H.

ÖFFENTLICH AUSGELEGT GEMÄSS § 2(6) DES B.BAU-G. IN DER ZEIT VOM 30. April 63
BIS 30. Mai 1963. AUF GRUND DER BEKANNTMACHUNG VOM 23. April 63
DERRELL, DEN 30. 4. 63

Ed. Schling
GEMEINDEDIREKTOR

DIESER BEBAUUNGSPLAN WURDE GEMÄSS § 6 DER NDS. GEMEINDEORDNUNG VOM 4.3.1955 (NDS. GESETZ- UND VERORDNUNGSBLATT S.55) § 2(1) UND 10 DES B.BAU-G. VOM 23.8.1960 (BUNDESGESETZBLATT I S.341) VOM RAT DER GEMEINDE OERREL AM 27. 6. 63 ALS SATZUNG BESCHLOSSEN. EINE BEGRÜNDUNG IST DIESEM PLAN BEIGEFÜGT.

DERRELL, DEN 27. 6. 63
DER VERWALTUNGS-AUSSCHUSS

Ed. Schling, J. Kohlmeier
BÜRGERMEISTER UND RATSCHERR

DER LANDKREIS SOLTAU HAT KEINE BEDENKEN
SOLTAU, DEN

OBERKREISDIREKTOR

GENEHMIGT GEMÄSS § 11 DES B.BAU-G.
mit der aus dem Genehmigungs-Verfahren
ergehenden Beschlüsse

LÜNEBURG, DEN 27. 7. 1963
DER REGIERUNGSPRÄSIDENT
IM AUFTRAGE

1-c/H4, 4. (39) Nr 38/IV

OBERREGIERUNGS- UND BAURAT

ÖFFENTLICH AUSGELEGT GEMÄSS § 12 DES B.BAU-G. AUF GRUND DER BEKANNTMACHUNG VOM 27. 9. 63
DER BEBAUUNGSPLAN TRITT DAMIT AM 27. 9. 63 IN KRAFT.

DERRELL, DEN

GEMEINDEDIREKTOR

NIEDERSÄCHSISCHE HEIMSTÄTTE G. M. B. H. PLANUNGSABTEILUNG HANNOVER		
MASS-STAB	OBJEKT: OERREL	BLATT-NR.
BEBAUUNG AM LÜNEBURGER WEG		
BEARBEITET:	PLAN NR.	
GEPROFT:	LG. 5064	
DATUM:	25. 4. 1963	
GEFÜHRT:	UNTERSCHR.	GESCHAFTSLEITG. I